



**Rondane-Dovre
nasjonalparkstyre**

Postadresse
Postboks 987
2604 LILLEHAMMER

Besøksadresse
Norsk Villreinsenter Nord
Hjerkinhusvegen 33
2661 Hjerkin

Kontakt
Sentralbord: +47 61 26 60 00
Direkte: +47 911 61 458
sfinpost@statsforvalteren.no
<http://www.nasjonalparkstyre.no/rondane-dovre>

SOLLIA FJELLSTYRE

2477 SOLLIA

Saksbehandler Trond Stensby

Vår ref. 2022/5805-2 432.3

Deres ref.

Dato 13.06.2022

Delegert sak - Rondane NP - Dispensasjon - 2022 - 2024 - taksering av høsefugl i båndtvangstiden - Sollia Fjellstyre

Vedtak

Med hjemmel i naturmangfoldloven § 48 får Sollia fjellstyre dispensasjon fra verneforskriften for Rondane nasjonalpark § 3 pkt. 5.5 for taksering av rype, se figur 1 i saken. Jf. også verneforskriften § 3, pkt. 5.2.

Det settes følgende vilkår for tillatelsen:

- All ferdsel skal skje hensynsfullt og varsomt for å unngå skade på naturmiljøet. Dersom det er villrein i takseringsområdet skal aktiviteten avvente til reinen har trekt ut av området.
- Det forutsettes at de som takserer har opplæring og instruksjoner for arbeidet fra oppdragsgiver slik at hensynet til vilt (spesielt villrein), beitedyr og folk i området blir ivarettatt.
- Hundeeiere skal framlegge bevis for at hundene er sauereine, og vise at de har kontroll over hunden ved takseringsarbeidet.
- Tillatelsen gjelder for inntil 4 dager i tidsrommet 1. – 20. august i årene 2022 – 2024.
- Før taksering starter skal Statens naturoppsyn Rondane ved Finn Bjormyr (tlf: 481 13 674) ha beskjed om når takseringen skal gjennomføres.
- Etter hvert år skal forvaltningsmyndigheten ha tilsendt en kortfattet rapport med resultatene fra takseringen. Rapporten sendes på e-post til sfinpost@statsforvalteren.no, og merkes arkivsak 22/5805.

Vedtaket kan påklages av en part eller annen med rettslig klageinteresse, jf. forvaltningsloven § 28. Frist for klage er tre uker fra vedtaket er mottatt. En eventuell klage stiles til Miljødirektoratet, men sendes til Rondane-Dovre nasjonalparkstyre.

Nasjonalpark
Naturresevat

Dovre, Rondane
Flakktjørna, Grimsdalsmyrene, Hemmeldalen, Hovdsjømyrene, Kattuglehøi, Mesætermyre, Myldingi, Veslehjerkinntjønnin

Landskapsvernområde Dørålen, Frydalen, Grimsdalen, Vesle Hjerkin



Dokumenter i saken

- Søknad fra Sollia fjellstyre, datert 30.05.22

Saksopplysninger

Sollia fjellstyre har i brev datert 30.05.22 søkt om:

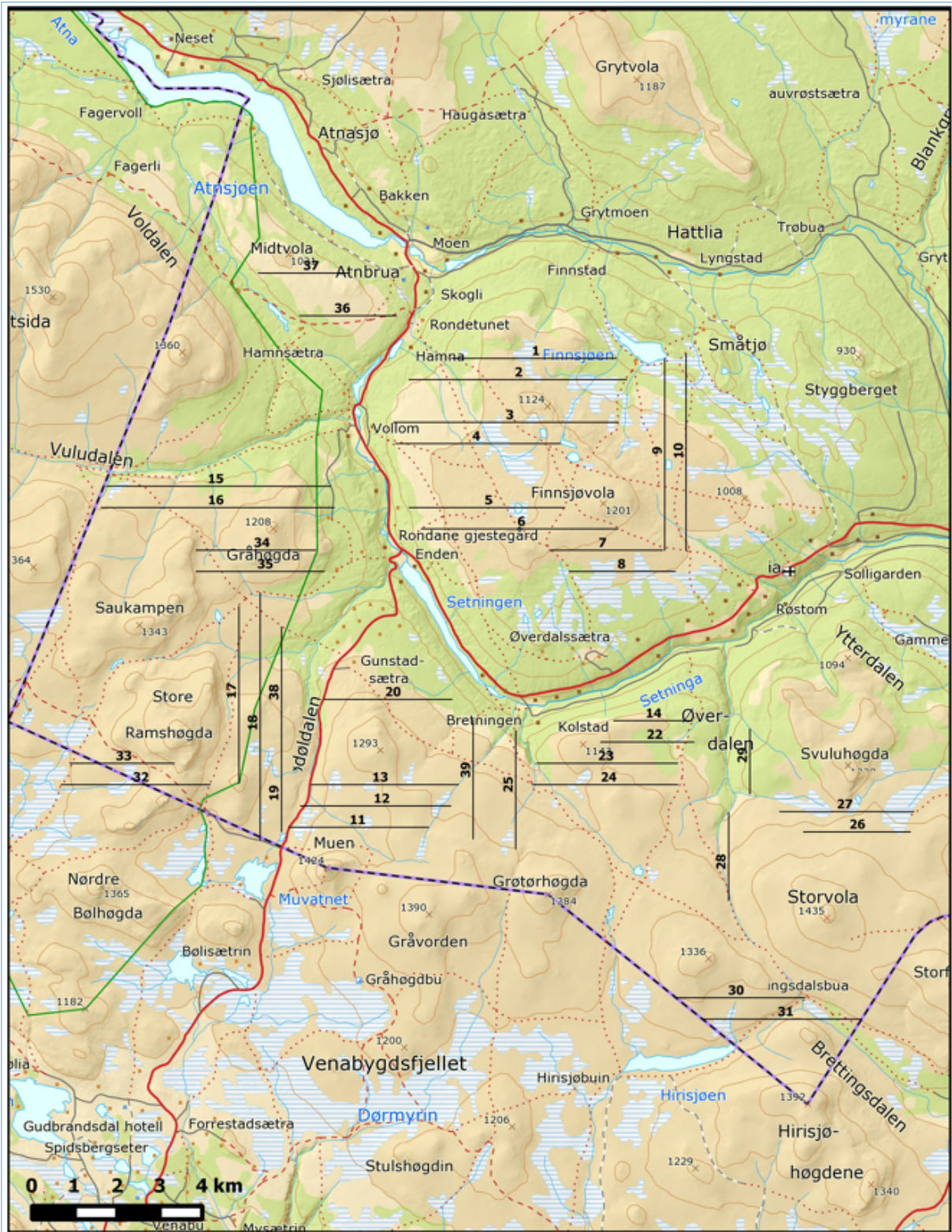
«Sollia Fjellstyre søker med dette om flerårig dispensasjon fra verneforskriftens § 3, punkt 5.5 i forbindelse med årlig hønefugltaksering. Vi ønsker at dispensasjonen samsvarer i tidsrom med dispensasjon gitt fra Stor-Elvdal kommune, da det er hensiktsmessig at disse omsøkes samme år. Dispensasjon fra Stor-Elvdal kommune er gitt for perioden 2020-2024. Takseringen vil foregå årlig i tidsrommet 1.- 20. august. Det er de samme takstlinjene som er benyttet tidligere som videreføres i kommende periode, se vedlegg.

Det vil bli satt krav om at hundeførere kan fremlegge sauerenhetsbevis for hunder som skal brukes under takseringsarbeidet. Taksører vil måtte medbringe dispensasjonspapirene og dokumentere at de er taksører.

Sollia Fjellstyre samarbeider med Høgskolen i Hedmark avd. Evenstad om tetthetsberegninger.

Viser også til tidligere dispensasjoner gitt av Rondane- Dovre nasjonalparkstyre.»

I figur 1 nedenfor er det vist et oversiktskart over takseringslinjer for rype i Setningen og Atndalen statsallmenning, vedlegg til søknaden fra Sollia fjellstyre.



Figur 1. Oversiktskart over takseringslinjer for rype i Setningen og Atndalen statsallmenning, vedlegg til søknaden fra Sollia fjellstyre.



Hjemmelsgrunnlag

Delegering

Miljøverndepartementet har i brev av 9. mars 2011 delegert forvaltningsmyndigheten for verneområdene til Rondane-Dovre nasjonalparkstyre i medhold av naturmangfoldloven § 62, jf. § 77.

I medhold av vedtak i Rondane-Dovre nasjonalparkstyre den 25. september 2015 er myndighet til å treffe vedtak i alle saker som gjelder søknad om tillatelse etter verneforskriftenes spesifiserte dispensasjonsbestemmelser, samt kurante saker etter naturmangfoldlovens § 48, delegert til nasjonalparkforvalter/sekretariat. Dette inkluderer eksempelvis saker som omhandler motorferdsel både på snødekt mark og barmark, organisert ferdsel, og ferdsel med hest, sykkel eller hundespenn.

Verneformål – forskrift

Rondane nasjonalpark

§ 2 Verneformål

Formålet med opprettelsen av Rondane nasjonalpark er å:

- ta vare på et stort, sammenhengende og i det vesentlige urørt fjellområde,
- ta vare på et høyfjellsøkosystem med et egenartet og variert biologisk mangfold,
- ta vare på sentrale leveområder til villreinstammen i Rondane,
- sikre variasjonsbredden i naturtyper som Rondaneområdet omfatter, herunder innslag av høyereliggende bjørke- og barskog,
- bevare landskapsformer og særpregede geologiske forekomster,
- ta vare på verdifulle kulturminner.

Allmennheten skal fortsatt ha anledning til naturopplevelse gjennom utøving av tradisjonelt og enkelt friluftsliv med liten grad av teknisk tilrettelegging.

§ 3 Verneregler

5. *Ferdsel*

5.1. All ferdsel skal skje varsomt og ta hensyn til vegetasjon, dyreliv og kulturminner.

5.2. (...) Annen organisert ferdsel og ferdselsformer som kan skade naturmiljøet må ha særskilt tillatelse av forvaltningsmyndigheten. Det vises forøvrig til forvaltningsplanen.

(...)

5.5 Hunder må ikke slippes løs i tiden 1. mars – 20. august.



Forvaltningsplan

s. 64

Rypetaksering Høyskolen i Hedmark, avdeling Evenstad, har det faglige ansvaret for taksering av lirypebestanden i et stort område innen Rondane, Grimsdalen og Dovre. Det er flere aktører som deltar i takseringen som foregår i august, som da er innenfor båndtvangstiden.

s. 78

Rypetaksering

Søknader skal behandles både i forhold til bestemmelser om organisert ferdsel (i Rondane og Dovre NPer og Dørålen LVO), og i perioden 1.mars-20. august i forhold til bestemmelser om å holde hund i bånd (i Rondane og Dovre NPer og Grimsdalen og Dørålen LVOer).

Rypetaksering innenfor et avgrenset område der resultater fra takseringen blir brukt aktivt i forskning og som en del av en langsiktig småviltforvaltning, ansees som nyttig og det kan derfor påregnes tillatelse utenom perioden 1. mars- 1.juli. Når takseringen skal foregå i perioden med båndtvangsbestemmelse (generelt 1. april-20. august), må arrangør også innhente tillatelse fra kommunen (se hva som står om båndtvang tidligere i dette kapitlet).

Arrangør må også ha samtykke fra grunneier.

s. 111

Når det gjelder vanlige, gjentakende aktiviteter, vil det kunne gis flerårige tillatelser forutsatt at vilkår i tillatelsen som rapportering etter endt sesong, blir overholdt. Dette gjelder for eksempel motorferdsel i forbindelse med jordbruk, transport av ved og varer, saltstein, stikking av skiløyper, snømålinger med mer. Flerårige tillatelser vil kunne gis for maks fire år, deretter må tiltakshaver søke på nytt

Naturmangfoldloven

§ 48

Forvaltningsmyndigheten kan gjøre unntak fra et vernevedtak dersom det ikke strider mot vernevedtakets formål og ikke kan påvirke verneverdiene nevneverdig, (...)

§§ 8 - 12

Saken må i tillegg til vurdering etter verneforskrift og forvaltningsplan også vurderes etter naturmangfoldlovens miljørettslige prinsipper i §§ 8-12 (kunnskapsgrunnlag, føre-var prinsippet, samlet belastning på økosystemet, kostnader ved miljøforringelse bæres av tiltakshaver samt miljøforsvarlige teknikker og driftsmetoder), jmfør naturmangfoldloven § 7.

Presedens

Miljødirektoratet, 02.03.15

Presedensvurderingen bør være så konkret som mulig. Presedensfaren skal være reell og ikke hypotetisk. En konkret presedensvurdering vil bidra til likebehandling og ivareta hensynet til rimelighet. Dette vil øke forståelsen for verneforvaltningen.

Vurderingen av presedensvirkninger knytter seg for det første til sannsynligheten for at lignende tiltak vil fremmes i fremtiden.

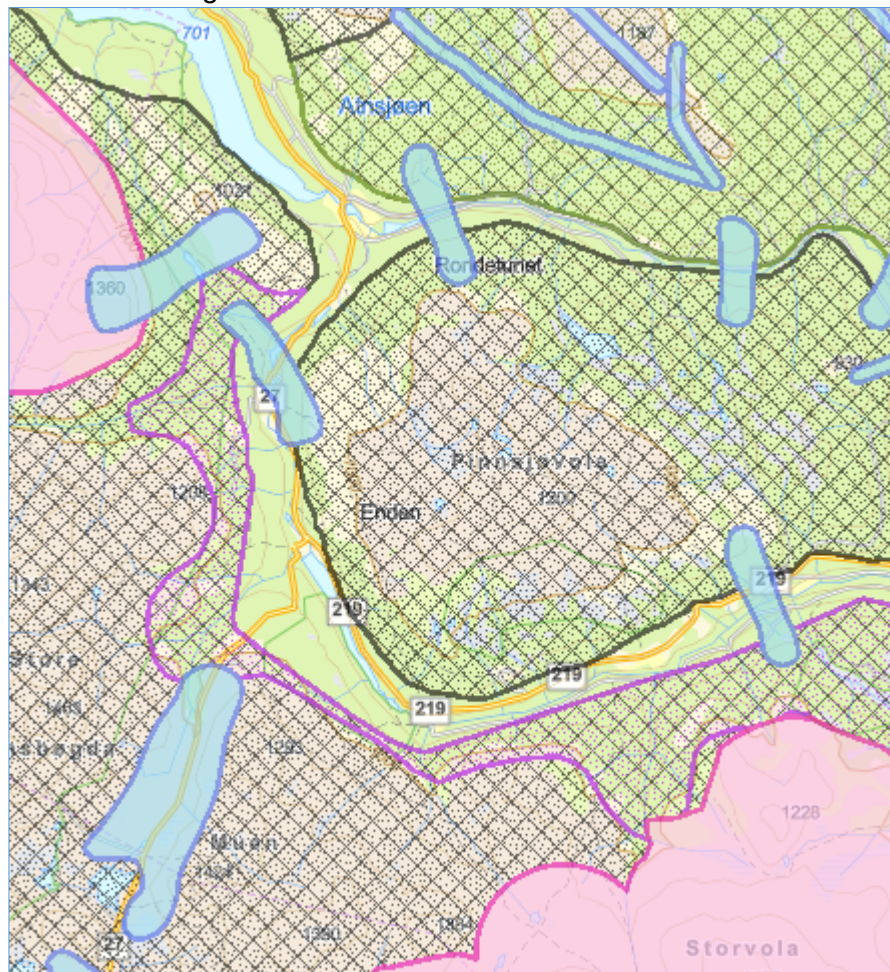
Vurdering

Verneforskriftene har regler om båndtvang i perioden 1. mars – 20. august. Taksering av rypeterreng innenfor verneområdene krever derfor dispensasjon fra verneforskriften, jf. naturmangfoldloven § 48. For å kunne gi dispensasjon må tiltaket ikke være i strid med verneformålet, og ikke ha nevneverdig påvirkning på verneverdiene. Begge vilkår må være oppfylt.

Kunnskapsgrunnlaget om verneverdiene i dette området er godt. Når det gjelder villrein foreligger

- NINA Rapport 1013, Sluttrapport fra GPS-merkeprosjektet 2009-2014 og
- NINA Rapport 339 fra 2008 som oppsummerer kunnskapsstatus og leveområde, samt tilhørende kart utarbeidet i forbindelse med arbeid med regional plan for villreinen i Rondane og Sølknletten.
- NINA Rapport 551 utreder konflikten mellom villrein og menneskelig ferdsel i området (naturmangfoldloven § 8).

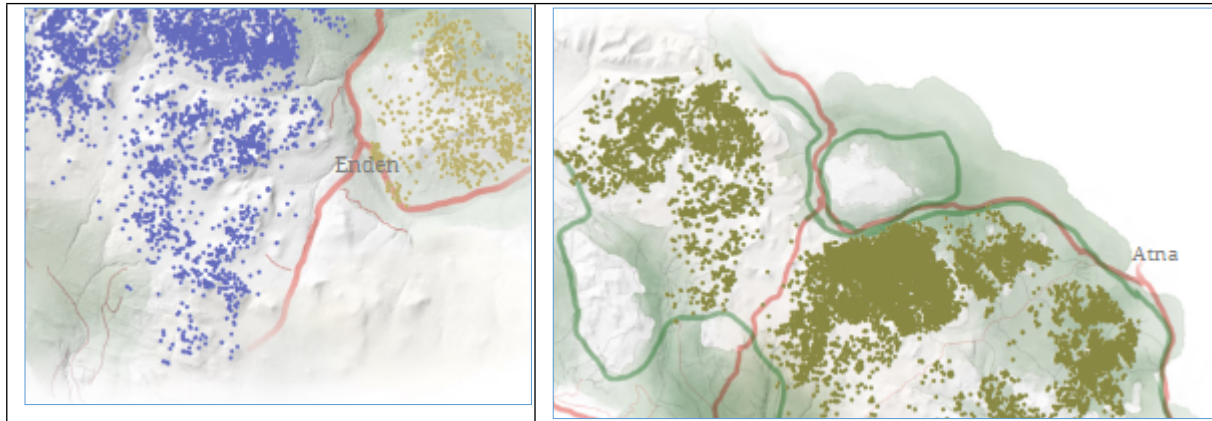
I figur 2 er det vist kartutsnitt fra InnlandsGIS. Figuren viser at det aktuelle området omfatter trekkområder og helårsbeiter for villrein.



Figur 2. Kartutsnitt fra InnlandsGIS. Trekkkorridorer, kalvingsområder og helårsbeite for villrein.



Fra NINA-rapport 1013 har vi vist et kartutsnitt som viser at villreinen bruker beiteområdene og trekkområdene i takseringsområdet gjennom sommerhalvåret, se figur 3.



Figur 3. Kartutsnitt. Plott fra GPS-merka simler i sommerhalvåret (juni tom august) årene 2010 – 2018, kartfortelling villrein.no.

NINA-rapport 1013 viser at det er lite ferdsel i området i det aktuelle tidsrommet.

Takseringen skjer ellers i en periode da kalvene har nådd en størrelse som gjør at de greit vil følge simlene. Tidspunktet for takseringen er lagt til slutten av perioden for båndtvang, da rypekyllinger og annet dyreliv tåler forstyrrelser i større grad enn tidligere på året. Som et forebyggende tiltak mot at hunder som deltar i takseringen skal jage rein eller beitedyr, blir det stilt krav om sauerenhetsbevis.

Slik vurdert ventes rypetakseringen ikke å ha vesentlig påvirkning på økologien i verneområdene. (jf. naturmangfoldloven § 10). Takseringen har også en positiv side, da den bidrar til å øke kunnskapen om viltbestanden og naturforholda i verneområdene. Mange rettighetshavere har etablert rutiner for årlige takseringer av sin rypeterreng, og saken vil derfor ha en viss presedensvirkning for lignende saker.

Konklusjon

Rypetakseringen er omtalt som et eget tiltak i forvaltningsplanen, og vi legger derfor til grunn at tiltaket ikke er i strid med verneformålet. Takseringen er videre vurdert å ikke ha nevneverdig påvirkning på verneverdiene i verneområdene. Tiltaket er positivt for å bedre kunnskapen om viltet og naturforholdene.

Forvaltningsplanen gir at tillatelse kan gis for inntil fire år.

Med hilsen

Trond Stensby
nasjonalparkforvalter

Etter våre rutiner er dette brevet godkjent og sendt uten underskrift



Kopi til:

Eirin Berge

Stor-Elvdal kommune

Villreinemnda for Rondane og

Sølnkletten

Statsforvalteren i Innlandet

Hans Petter Ruud

Statens naturoppsyn v/Finn

Bjormyr

Camilla Anderson

Postboks 85

c/o Statsforvalteren i

Innlandet, boks 987

Postboks 987

2481 KOPPANG

2604 LILLEHAMMER

2604 LILLEHAMMER